







# BLEUETIÈRE COOPÉRATIVE DE NOTRE-DAME DE LORETTE






**Itinéraire vers Route de la Bleuetière**  
**36,3 km – environ 1 heure 7 min**

 169 8e Av, Dolbeau-Mistassini, QC G8L 1H8

- |   |   |                 |
|---|---|-----------------|
|   | 1. Aller en direction <b>nord-est</b> sur <b>8e Av/QC-169 S</b> vers <b>Rue des Érables</b> | 2,3 km          |
|   | Continuer de suivre QC-169 S  | Total : 2,3 km  |
|   | Environ 2 min   |                 |
|    | 2. Tournez à gauche sur <b>Rang St Louis</b>  | 4,6 km          |
|   | Environ 10 min  | Total : 6,9 km  |
|   | 3. Continuez sur <b>4e Rang</b>   | 3,2 km          |
|   | Environ 6 min   | Total : 10,1 km |
|   | 4. Continuez sur <b>Rue Principale</b>  | 7,4 km          |
|   | Environ 14 min  | Total : 17,5 km |
|   | 5. Continuez sur <b>Rang Saint Joseph</b>   | 7,8 km          |
|   | Environ 15 min  | Total : 25,4 km |
|    | 6. Tournez à gauche sur <b>Route de la Rivière aux Rats</b>                                 | 2,7 km          |
|   | Environ 5 min   | Total : 28,1 km |
|    | 7. Tournez à droite sur <b>Rang Saint Pierre</b>  | 1,0 km          |
|   | Environ 2 min   | Total : 29,2 km |
|   | 8. Prendre la 1re à gauche, dans <b>Route du 3 Rang</b>                                     | 1,6 km          |
|   | Environ 3 min   | Total : 30,8 km |
|  | 9. Prendre la 1re à gauche, dans <b>3e Rang</b>   | 3,0 km          |
|   | Environ 6 min   | Total : 33,8 km |
|   | 10. Continuez sur <b>Route de la Bleuetière</b>   | 2,5 km          |
|   | Environ 15 minutes  | Total : 36,3 km |

 Route de la Bleuetière

Cet itinéraire est fourni à titre indicatif. Il est possible que vous deviez suivre un itinéraire différent de celui indiqué en raison de travaux, de bouchons, des conditions météorologiques, de déviations ou d'autres perturbations. Veuillez en tenir compte lors de la préparation de votre trajet. Veuillez en outre à respecter le code de la route et la signalisation sur votre trajet.

Données cartographiques ©2012 Google

Ces indications ne sont pas correctes ? Recherchez cet itinéraire sur [maps.google.ca](http://maps.google.ca), puis cliquez sur "Signaler un problème" dans l'angle inférieur gauche.